

maître d'ouvrage

**Préfet
d'Eure-et-Loir**



Établi par :
Bureau systèmes
d'information géographique

Commune de
YMERAY












PLAN DES SERVITUDES

Date de réalisation : 02 nov. 2017

maître d'oeuvre
**Direction Départementale
des Territoires d'Eure-et-Loir**

Service de la Connaissance
des Territoires et de la Prospective
17, place de la République - CS 40517
28000 CHARTRES CEDEX
tel : 02 37 20 40 60

LEGENDE

-  AC1 : Périmètre de protection de monument historique
-  AC1 : Monument Historique Surfaccique
-  AS1 : Protection des eaux potables et minérales (captage ou source)
- AS1 : Périmètres de protection des eaux potables et minérales
-  Protection Immédiate
-  Protection Rapprochée
-  Protection Eloignée
-  EL7 : Alignement des voies publiques
-  I3 : Canalisations de gaz
-  PT3 : Servitude attachée aux réseaux de télécommunication
-  T1 : Voies ferrées génératrices
-  T1 : Servitude relative aux voies ferrées
- T7 : Servitude aéronautique à l'extérieur des zones de dégagement
L'ensemble du territoire national est concerné en dehors des
périmètres des servitudes T4 et T5

