

maître d'ouvrage

**Préfet  
d'Eure-et-Loir**



Établi par :  
Bureau systèmes  
d'information géographique

---

Commune de

**YMERAY**

---

**PLAN DES CONTRAINTES  
ET POINTS DE VIGILANCE**

---

Date de réalisation : 02 nov. 2017



---

maître d'oeuvre



**Direction Départementale  
des Territoires d'Eure-et-Loir**

Service de la Connaissance  
des Territoires et de la Prospective  
17, place de la République - CS 40517  
28000 CHARTRES CEDEX  
tel : 02 37 20 40 60




**LEGENDE**

-  Zone Inondable
-  Points de prélèvement AEP (alimentation en eau potable)

Classement sonore des infrastructures de transports terrestres (routes)

-  Catégorie 1
-  Catégorie 3

Itinéraire PDIPR : Plan départemental des itinéraires de promenade et de randonnée

-  Pédestre
-  Pédestre-VTT
-  ZNIEFF2 : Zones Naturelles d'Intérêt Ecologique Faunistique et Floristique de type 2

